

Côte vosges



Du 29 déc. 2024
au 1^{er} jan. 2025



Séjour Nouvel An “4 jours / 3 nuits”

Lieu : Le Markstein

Réservation à l’auberge du Steinlebach

Tél. 03 89 82 61 87

<https://www.auberge-steinlebach.com/contact>

Site :

<http://www.auberge-steinlebach.com/evenement-a-venir>

490€/pers



2025

25 et 26 janvier

1er et 02 février

22 et 23 février

1er et 02 mars

08 et 09 mars

Week-End raquettes – Le Markstein (niveau bleu)

Comprend : Balade raquettes ou en randonnée, matériel, repas en auberge, nuitée, petit déjeuner, retour en station.

Tarif : 115€/pers (enfants à partir de 10 ans)

Réservation à l’auberge Tél. 03 89 82 61 87

<https://www.auberge-steinlebach.com/contact>

<http://www.auberge-steinlebach.com/evenement-a-venir>

NOUVEAUTE avec l'association SANCTUARIS

--> **Ski ou Détente dans les Dolomites**

Du samedi 8 au jeudi 13 mars 2025

Hôtel 4 **** CLARA à Brixen - Italie 1/2P à partir de 590€/pers

Daniel KIPPELEN 06 47 58 72 35 daniel.sanctuaris@gmail.com



SPORT SANTÉ NATURE EVENEMENTIEL
SE RECONNECTER AVEC LA NATURE

Dates page Amis/famille **Balade raquettes à neige**
Rubrique Activités en hiver Markstein ou Grand-Ballon (autre sur demande)
Durée 2h Adulte 25€ / Enfant 20€ (à partir de 10 ans) "niveau bleu"

Dates page Amis/famille **Balade raquettes & construction d'igloo**
Rubrique Activités en hiver Markstein ou Grand-Ballon (autre sur demande)
Durée 2h Adulte 25€ / Enfant 20€ (à partir de 6 ans) "niveau vert"

Pour groupes et/ou individuel, info à suivre sur notre page :

<https://www.cotevosges.fr/activites-amis-famille/>

Raquettes et repas - groupes à partir de 10 personnes



17h – 22h
Niveau rouge

Raquettes et tartiflette, 49€ en semaine uniquement
Auberge le Steinlebach - Markstein

17h – 22h
Niveau rouge

Raquettes et raclette à volonté, 59€ en semaine uniquement
Auberge le Steinlebach - Markstein

17h – 21h
Niveau bleu

Raquettes et fondue, 55€ en semaine uniquement
Auberge Fluhr - Ballon d'Alsace

Sur demande au Grand-Ballon, Markstein ou Ballon d'Alsace pour groupes constitués.

Forfait 2h - 250€ pour 10 personnes / 25€ par personne en plus

Forfait nocturne 1h30 à 2h - 300€ pour 10 personnes / 30€ par personne en plus


Forfait journée - 450€ pour 10 personnes / 45€ par personne en plus

Week-End / participation nous consulter

Randonnée Alpes Suisses 2025

« Sur demande pour des groupes constitués »

La crête d'Arvigrat - grandiose




Route : 2h30 depuis Mulhouse
Distance : entre 9 et 12km
Dénivelé : entre 600M et 800M
Difficulté : sentiers avec racines et pierres

Date : **Sur demande pour groupe**

Descriptif : départ du col d'Acherli avec une montée sur une crête. 2,5km et 550m de positif plus tard, c'est le sommet de l'Arvigrat (2014m). Un arrêt s'impose pour reprendre des forces et contempler les alentours. Nous poursuivons en direction d'un col et selon l'état de forme du groupe la décision sera prise de faire ou non le sommet du Gräfimattstand.

Le Lac d'Oeschinensee - de toute beauté



Route : 2h45 depuis Mulhouse
Distance : 15km
Dénivelé : 1.000M
Difficulté : sans difficultés particulières

Parking : payant

Date : **Sur demande pour groupe**

Descriptif : départ de Kandersteg. Montée facile de 3,5km et 350m de dénivelé. Cheminement au bord du lac puis montée dans les alpages en direction du col d'Oberbärgli altitude 1978m. Suite via un magnifique balcon avec vues plongeantes sur le lac.

Le Pilatus - panorama à 360° et rando sportive !



Route : 2h20 depuis Mulhouse
Distance : 16km
Dénivelé : 1.300M
Difficulté : sentiers raides et techniques, ne convient pas si vous avez le vertige.
* T3 sentiers exigeant avec passages exposés pouvant être équipés de cordes ou de chaînes. Pierriers et pentes raides.
Avoir le pied très sûr.

Parking : payant

Date : **Sur demande pour groupe**

Descriptif : Départ d'Eigenthal. Direction Berghaus Fräkmüntegg par un sentier classé T3* avec une rude montée et traversée d'un pierrier (ou la possibilité d'emprunter la télécabine pour ceux qui le souhaitent sur la portion la plus difficile). Le panorama magnifique vaut vraiment l'ascension.
Descente plongeante via une chapelle puis côté Oberlauelen.

Infos randonnées Alpes Suisses :

Ces randonnées sont progressives en termes de distance, dénivelé et technicité. Les véhicules doivent être équipés de la vignette suisse (40 CHF).
Départ secteur Thann puis Mulhouse vers 6h du matin.
En cas de trop mauvais temps la sortie sera reportée ou annulée.

Participation randonnées en Suisse :

- Groupe jusqu'à 10 personnes, forfait à 500€
- Au-delà ajouter 50€/pers
- Maximum 14 personnes




Sorties printemps - été - automne 2025

Stage Trail

Journée - Samedi 17 mai 2025 - Niveau 1 et 2 - Secteur Markstein et Grand-Ballon
Adulte 80€ - Repas traileur en supplément +20€

<https://www.cotevosges.fr/activites-amis-famille/>




Randonnées en Suisse :

Sur demande pour groupe, voir page 3 & 4

Autres destinations également possibles :

- Canton de Neuchâtel (Le Creux du Van)
- Canton de Fribourg (Le Moléson)
- Canton de Berne (Le Chasseral)
- Canton de Schwyz (Stoos et Fronalpstock)
- Canton d'Appenzell (Ebenalp)



Stoos et sa crête du Fronalpstock



Ebenalp - canton d'Appenzell

Brame du Cerf

Formule WE - Samedi 27 septembre 2025 - Markstein

WE en demi-pension 81€ / Soirée hors repas 15€, selon disponibilités

Site : <http://www.auberge-steinlebach.com/evenement-a-venir>

Projet automne 2025, Destination Népal ☺

Avec l'association "Sanctuaris" 15 à 20 jours entre Trek et Découvertes

Daniel KIPPELEN 06 47 58 72 35 daniel.sanctuaris@gmail.com

INFORMATIONS GENERALES

Inscription obligatoire pour toutes sorties :

Au 06 02 33 73 71 ou par mail à info@cotevosges.com

Les sorties pour les particuliers seront validées (ou annulées) l'avant-veille de la sortie (à 20h) en fonction du nombre de participants et/ou des conditions météo (manque de neige, vent). Merci de bien préciser votre numéro de téléphone portable.

3 niveaux :

Vert : Débutant - Accessible à tous - Découverte

Bleu : Facile - Accessible si vous avez la forme

Rouge : Intermédiaire - Pour randonneur et/ou sportif

Plus d'info sur : <https://www.cotevosges.fr/> Rubrique Infos - FAQ

Matériel :

Les raquettes, les bâtons et les pelles pour les igloos sont fournis

Enfants :

À partir de 6, 8 ou 10 ans selon la sortie (nous consulter pour plus d'infos)

Côté vosges

Pascal GARNY - Accompagnateur en Montagne - 06 02 33 73 71

Sylvie RINGENBACH - Animatrice de Loisir Sportif - 06 79 34 39 16



info@cotevosges.com

www.cotevosges.com

Ils nous soutiennent

